



АДМИНИСТРАЦИЯ ГОРОДА ПЕРМИ
ДЕПАРТАМЕНТ ЗЕМЕЛЬНЫХ ОТНОШЕНИЙ

РЕШЕНИЕ

о размещении объектов № 21-01-44-1008 от 05 АВГ 2021

г. Пермь, ул. Сибирская, 15

Департамент земельных отношений Администрации города Перми в соответствии с пунктом 3 ст. 39.36 Земельного кодекса Российской Федерации, Положением о порядке и условиях размещения объектов на землях или земельных участках, находящихся в государственной или муниципальной собственности, на территории Пермского края без предоставления земельных участков и установления сервитутов, публичного сервитута, утвержденным Постановлением Правительства Пермского края от 22 июля 2015 г. № 478-п, заявлением от 30 июля 2021 г. № 21-01-06-12077.

разрешает: ООО СЗ «ПЗТИ» (ИНН 5905024600, ОГРН 1025901214437, место нахождения: 614000, Пермский край, г. Пермь, ул. Ленина, д. 58, офис 401/4)

размещение объекта: проезды, в том числе вдольтрассовые, и подъездные дороги, для размещения которых не требуется разрешения на строительство

способ размещения объекта: наземный

на землях: государственная собственность на которые не разграничена

на срок: 1 год

местоположение: г. Пермь, Свердловский район, ул. Кутовая.

Территория, согласно схеме, расположена в зоне с особым условием использования территории: приаэродромная территория аэродрома аэропорта Большое Савино.

ООО СЗ «ПЗТИ» соблюдать правила охранных зон воздушного пространства, установленные постановлением Правительства Российской Федерации от 11 марта 2010 г. № 138 «Об утверждении Федеральных правил использования воздушного пространства Российской Федерации».

Приложение: схема предполагаемых к использованию земель или части земельного участка (на 1 л. в 1 экз.).

Исполняющий обязанности заместителя главы администрации города Перми - начальника департамента земельных отношений администрации города Перми



Е.Н. Гонцова

Заявитель

ООО СЗ "ПЗТИ"

А.Д. Нечипуренко

МП
(для юридических лиц и индивидуальных
предпринимателей)

Верно



СХЕМА

предполагаемых к использованию земель или части земельного участка

Объект: Земельный участок под проезды, в том числе вдольтрассовые, и подъездные дороги, для размещения которых не требуется разрешения на строительство

Местоположение: Пермский край, г. Пермь, Свердловский район, ул. Кустовая

Площадь земель или части земельного участка: 384 кв.м.

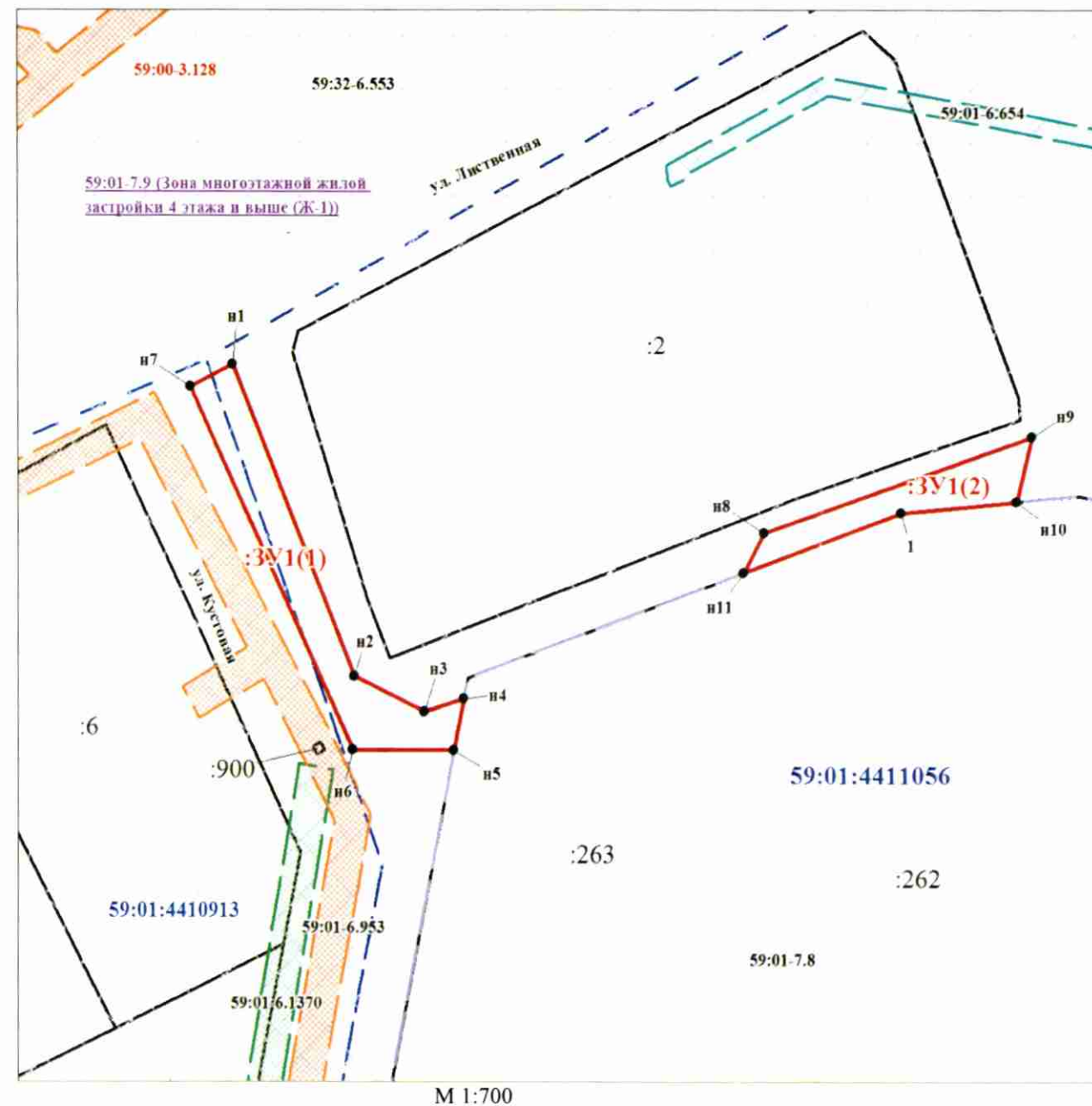
Категория земель: земли населенных пунктов

Вид разрешенного использования (при наличии): -

Условный номер земельного участка - :ЗУ1(1), :ЗУ1(2)

Система координат: МСК-59 (зона 2)

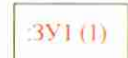
Квартал: 59:01:4411056, 59:01:4410913



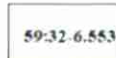
Условные обозначения:



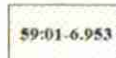
Граница испрашиваемого
земельного участка



Надписи вновь образованного
земельного участка



Зона с особыми условиями использования -
Приаэродромная территория аэродрома
аэропорта Большое Савино
Охранная зона газопровода низкого
давления



Граница кадастрового квартала



Обозначение кадастрового квартала



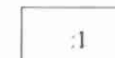
ОХРАННАЯ ЗОНА ВЛ 0,4 кВ ОТ ТП
6145, ВЛ 0,4 кВ ОТ ТП 6026



охранная зона КЛ 0,4кВ от ТП 6409, КЛ
00,4кВ от ТП 6026



Характерная точка границы, сведения о которой
позволяют однозначно определить ее положение на
местности



Надписи кадастрового номера земельного участка

Обозначение характерных точек границ	Координаты, м	
	X	Y
1	2	3
:ЗУ1 (1)		
н1	513358.09	2233563.67
н2	513323.43	2233577.74
н3	513319.49	2233585.82
н4	513320.90	2233590.33
н5	513315.21	2233589.21
н6	513315.38	2233577.52
н7	513355.65	2233558.68
н1	513358.09	2233563.67
:ЗУ (2)		
н8	513339.37	2233625.09
н9	513350.03	2233656.01
н10	513342.84	2233654.25
1	513341.58	2233640.96
н11	513334.90	2233622.70
н8	513339.37	2233625.09
ОПИСАНИЕ ГРАНИЦ СМЕЖНЫХ ЗЕМЛЕПОЛЬЗОВАТЕЛЕЙ:		
От н4 точки до н5 точки, от н10 точки до н11 точки – граница земельного участка с кадастровым номером 59:01:4411056:262, расположенного по адресу: Пермский край, г. Пермь, Свердловский район, ул. Краснополянская, 176; граница земельного участка с К№ 59:01:4411056:263, расположенного по адресу: Пермский край, г. Пермь, Свердловский р-н, ул. Краснополянская		
От н1 точки до н4 точки, от н5 точки до н1 точки, от н11 точки до н10 точки - земли, свободные от прав третьих лиц		